




Υγρότοποι: μία ιστορία για το νησί μου





© Καλούσι Παραγκριμάν / WWF Ελλάς



Υγρότοποι: μια ιστορία για το νησί μου

1

Τι είναι υγρότοποι;



Υγρότοποι: μια ιστορία για το νησί μου

Γνωριμία με τις υγροτοπικές περιοχές της Κρήτης

Τι είναι υγρότοποι;

(Συνθήκη Ramsar, 2/2/1971)

«Υγρότοποι είναι φυσικές ή τεχνητές περιοχές που αποτελούνται από έλη με ποώδη βλάστηση, από μη αποκλειστικώς ομβροδίαιτα έλη με τυρφώδες υπόστρωμα, από τυρφώδη εδάφη ή από νερό.

Οι περιοχές αυτές μπορεί να είναι μόνιμα ή προσωρινά κατακλυζόμενες από νερό το οποίο είναι στάσιμο ή τρεχούμενο, γλυκό, υφάλμυρο ή αλμυρό και περιλαμβάνουν επίσης εκείνες που καλύπτονται από θαλασσινό νερό το βάθος του οποίου κατά την αμπώτιδα δεν ξεπερνά τα έξι μέτρα»

Υγρότοπος= Υγρός + Τόπος









2

Ποίοι είναι;
Που βρίσκονται ;
Καταγράφοντας τους
νησιωτικούς υγροτόπους
της Ελλάδας

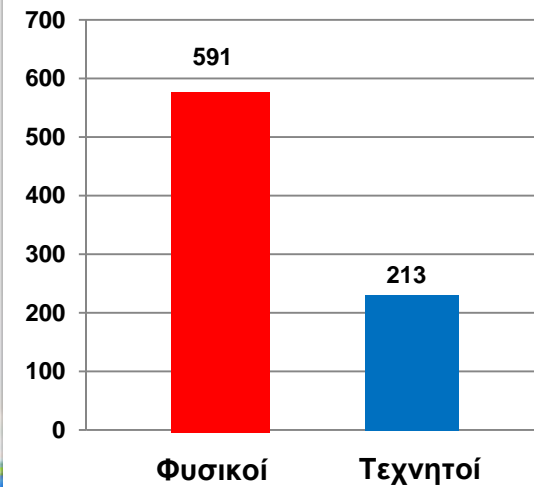


Νησιωτικοί υγρότοποι

Αριθμός, τύποι και κατανομή



**804 υγρότοποι
σε 75 νησιά**





Υγρότοποι: μια ιστορία για το νησί μου

Γνωριμία με τις υγροτοπικές περιοχές της Πάρου

Γιατί είναι σημαντικοί οι υγρότοποι;

- καταφύγιο για ποικιλία οργανισμών, ιδιαίτερη σημασία για τον ανεφοδιασμό των μεταναστευτικών πουλιών
- σταθεροποιούν την ακτογραμμή, προστατεύοντας από τη διάβρωση (παράκτιοι υγρότοποι)
- προβάλλουν φράγμα στο θαλασσινό νερό και προστατεύουν από τη υφαλμύρωση
- είναι περιοχές κατάλληλες για αναψυχή και για εκπαίδευση



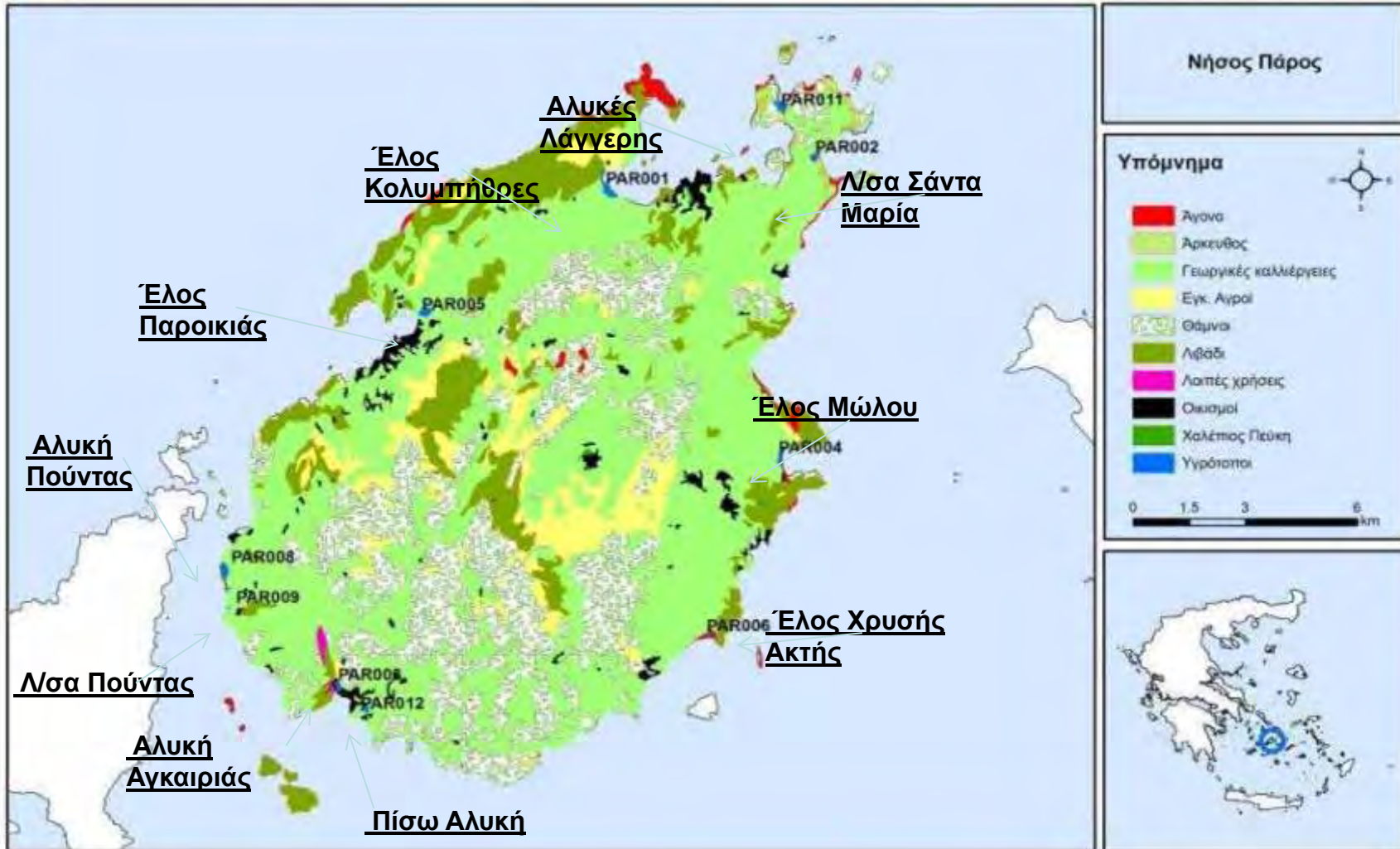
© Καλόουστ Παραγκεμιάν / WWF Ελλάς



Οι υγρότοποι της Πάρου



WWF Ελλάς, Ερευνητικό Πρόγραμμα: "Προστασία των Νησιωτικών Υγρόσπιν της Ελλάδας"



Λιμνοθάλασσα Σάντα Μαρία



Έλος Μώλου



Έλος Μώλου



Έλος Χρυσής Ακτής



Πίσω Αλυκή



Αλυκή Αγκαιριάς



Αλυκή Πούντα



Λιμνοθάλασσα Πούντα





© Γιώργος Κατσουράκης/ WWF Ελλάς

Έλος Παροικιάς



Έλος Κολυμπήθρες



Αλυκές Λάγγερης





Υγρότοποι: μια ιστορία για το νησί μου

3

Τα φυτά που
συναντάμε στις
υγροτοπικές
περιοχές








Βούρλα πλημμυρισμένα,
τέτοιες εικόνες συναντάμε κυρίως το
χειμώνα και νωρίς την άνοιξη στους
υγρότοπους της Πάρου









Υγρότοποι: μια ιστορία για το νησί μου

4

Τα ζώα που
συναντάμε στις
υγροτοπικές
περιοχές



© Γιάννης Γιαννακάκης / WWF Ελλάς



Υγρότοποι: μια ιστορία για το νησί μου

Γνωριμία με τις υγροτοπικές περιοχές της Πάρου





Υγρότοποι: μια ιστορία για το νησί μου

Γνωριμία με τις υγροτοπικές περιοχές της Πάρου



© Γιάννης Γιαννακόπουλος / WWF Ελλάς





Υγρότοποι: μια ιστορία για το νησί μου

Γνωριμία με τις υγροτοπικές περιοχές της Κρήτης



© Γιάννης Γιαννακάκης/ WWF Ελλάς

Οι γλάροι προτιμούν
τις παράκτιες περιοχές,





Υγρότοποι: μια ιστορία για το νησί μου

Γνωριμία με τις υγροτοπικές περιοχές της Πάρου



© Καλουστ Παραγκριμιάν / WWF Ελλάς




Υγρότοποι: μια ιστορία για το νησί μου

Γνωριμία με τις υγροτοπικές περιοχές της Πάρου





Οι νεροχελώνες συχνά βγαίνουν
και έξω από το νερό.



Υγρότοποι: μια ιστορία για το νησί μου

Γνωριμία με τις υγροτοπικές περιοχές της Κρήτης

Κροκοδειλάκι



Νερόφιδο



Τρανόσαυρα (η πιο μεγάλη σάυρα της Ελλάδας) σε σημεία με θάμνους ή και πλούσια βλάστηση



Υγρότοποι:
μια ιστορία
για το νησί μου

5

Προβλήματα -
Απειλές





Οι υγράτοποι της Πάρου

κύριες αιτίες υποβάθμισης

- Απόθεση αδρανών και απορριμμάτων
- Επιχωματώσεις, υποδομές και κτίρια
- Χρήση των εποχιακών αλμυρών λιμνίων ως χώρων στάθμευσης
- Παρεμπόδιση της υδρολογικής αλληλεπίδρασης με τη θάλασσα
- Έλλειψη χωροθέτησης δραστηριοτήτων















Υγρότοποι: μια ιστορία για το νησί μου

6

Τι μπορούμε να
κάνουμε για να
βοηθήσουμε στην
προστασία των
υγρότοπων της
Πάρου;





Υγρότοποι: μια ιστορία για το νησί μου

Γνωριμία με τις υγροτοπικές περιοχές της Πάρου



© Καλοστ Παπαγκαιμάν / WWF Ελλάς

ο καθένας από εμάς
μπορεί να συμβάλει
στην προστασία των
υγρότοπων





© Καλύτερη Παραγκριμάν / WWF Ελλάς



Υγρότοποι:
Μία ιστορία
για το νησί μου





Ευχαριστούμε

www.wwf.gr



Υγρότοποι: μια ιστορία για το νησί μου

Γνωριμία με τις υγροτοπικές περιοχές της Πάρου

ΕΝ ΣΥΝΤΟΜΙΑ

824

Νησιωτικούς υγρότοπους στην Ελλάδα μέτρησαν οι επιστήμονες του WWF Ελλάς

2012

Υπογράφεται το ΠΔ προστασίας των νησιωτικών υγροτόπων



10

Φυσικούς υγρότοπους κατάγραψε το WWF στην Πάρο

+80


Εθελοντές στο δίκτυο για τους υγρότοπους της Κρήτης, Λέσβου και της Πάρου



<http://wwfaction.wordpress.com/>



<http://www.oikoskopio.gr/ygrotopio/>



Ευχαριστώ πολύ!

www.wwf.gr